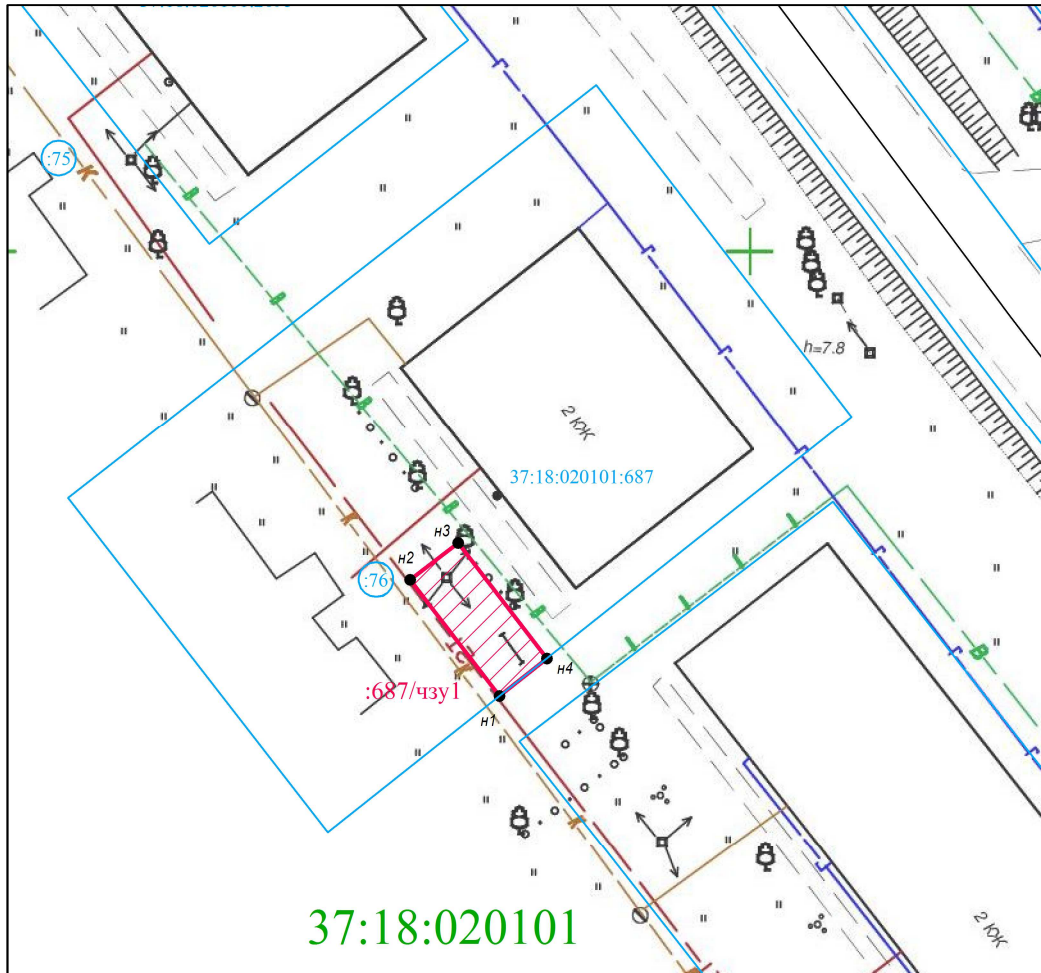


Схема расположения границ (сферы действия) публичного сервитута
устанавливаемого в целях размещения объекта электросетевого хозяйства (КВЛ-0,4кВ от ТП-33 ЭСК№1, Тейковского
района, система электроснабжения «Новое Леушино»)
через земельный участок с кадастровым номером 37:18:020101:687

Адрес (местоположение): Ивановская область, Тейковский р-н, с. Новое Леушино, ул. Центральная, дом 10

Площадь планируемого публичного сервитута: 39 кв.м.

Категория земель: земли населенных пунктов



Масштаб 1:500








Координаты поворотных точек границ сервитута
Система координат: СК 1963 г.

Обозначение характерных точек границ	Координаты, м	
	X	Y
1	2	3
37:18:020101:687/чзу1		
n1	6284220.56	2186483.54
n2	6284228.25	2186477.65
n3	6284230.68	2186480.82
n4	6284223.05	2186486.67
n1	6284220.56	2186483.54

Сведения о земельном участке

Кадастровый номер участка	Разрешенное использование	Площадь земельного участка	Сведения о правах	Вид права
1	2	3	4	5
37:18:020101:687	для размещения и обслуживания малоэтажного жилого дома	1228	Собственники помещений многоквартирного дома	Общая долевая собственность, № - от 01.03.2005 г.

Условные обозначения:

-  - зона планируемой границы сферы действия публичного сервитута
-  - обозначение планируемой границы сферы действия публичного сервитута
-  - границы существующих земельных участков
-  37:20:020105:25 - кадастровый номер земельного участка
-  37:20:010310 - номер кадастрового квартала
-  - характерная точка границы, сведения о которой достаточны для определения ее местоположения
-  n1, n2, n3, ... - номер характерной точки границы, сведения о которой